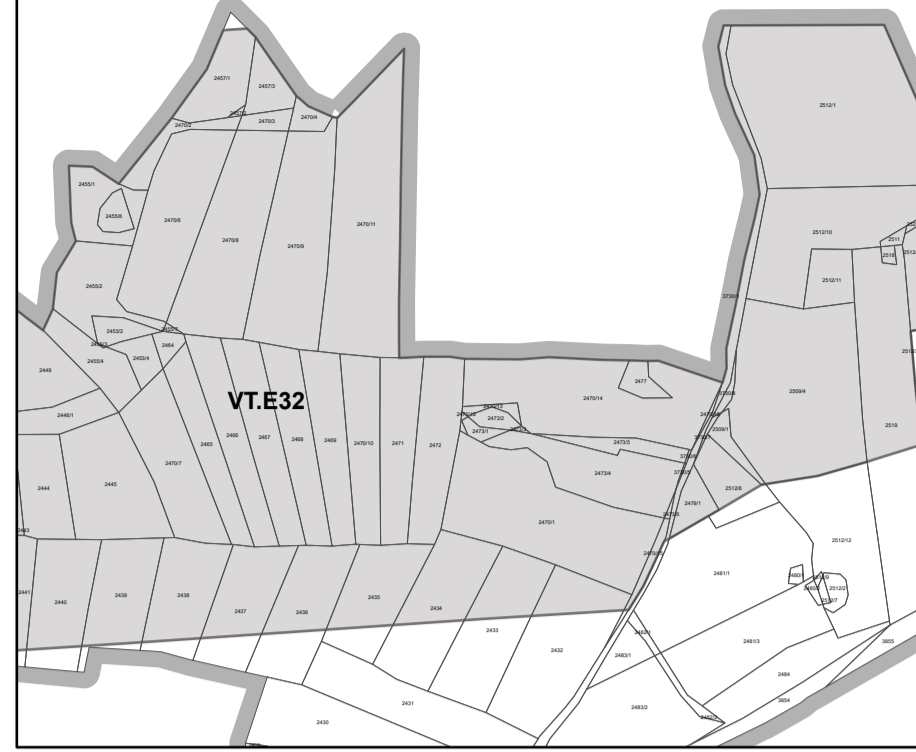
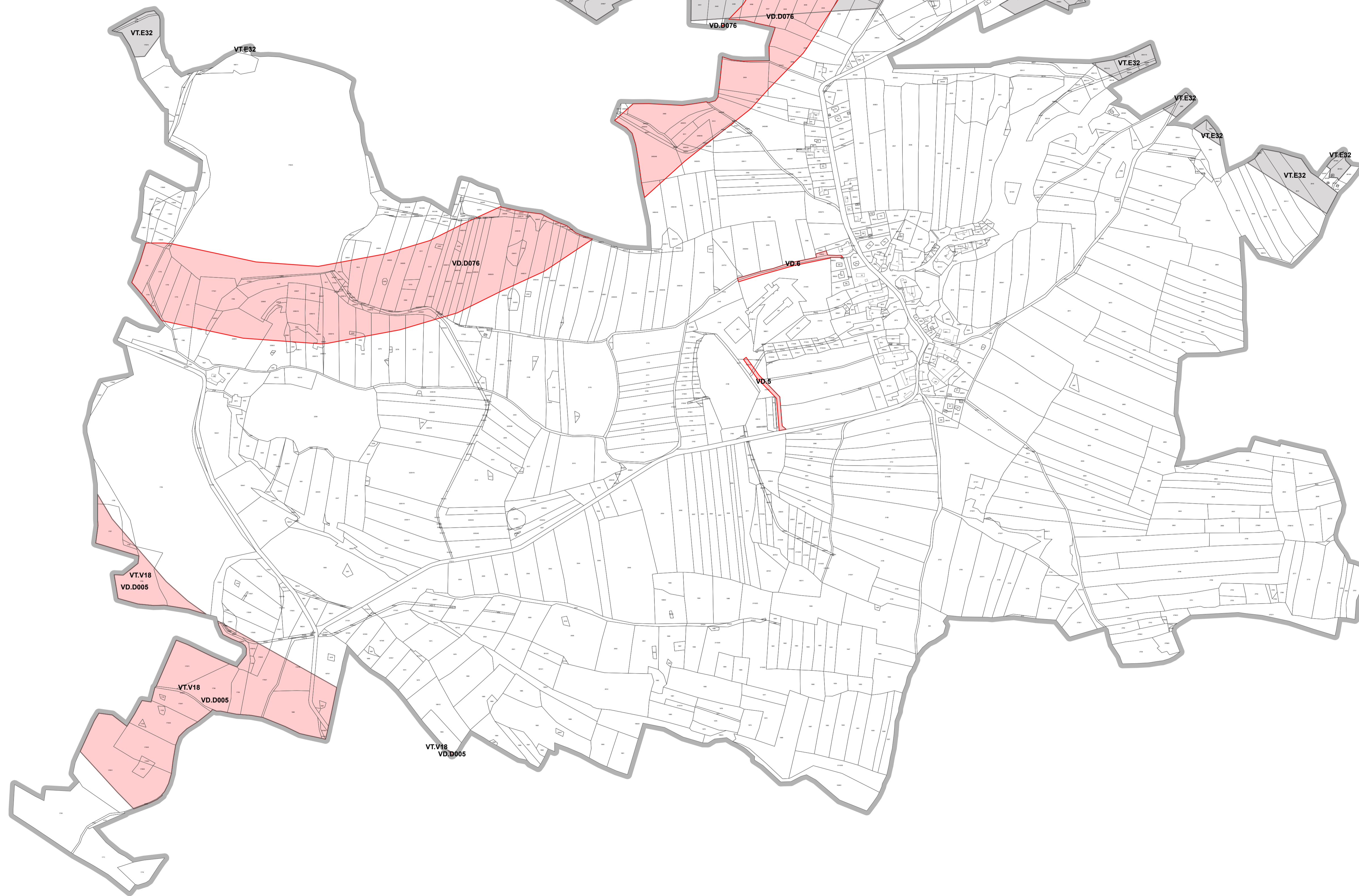
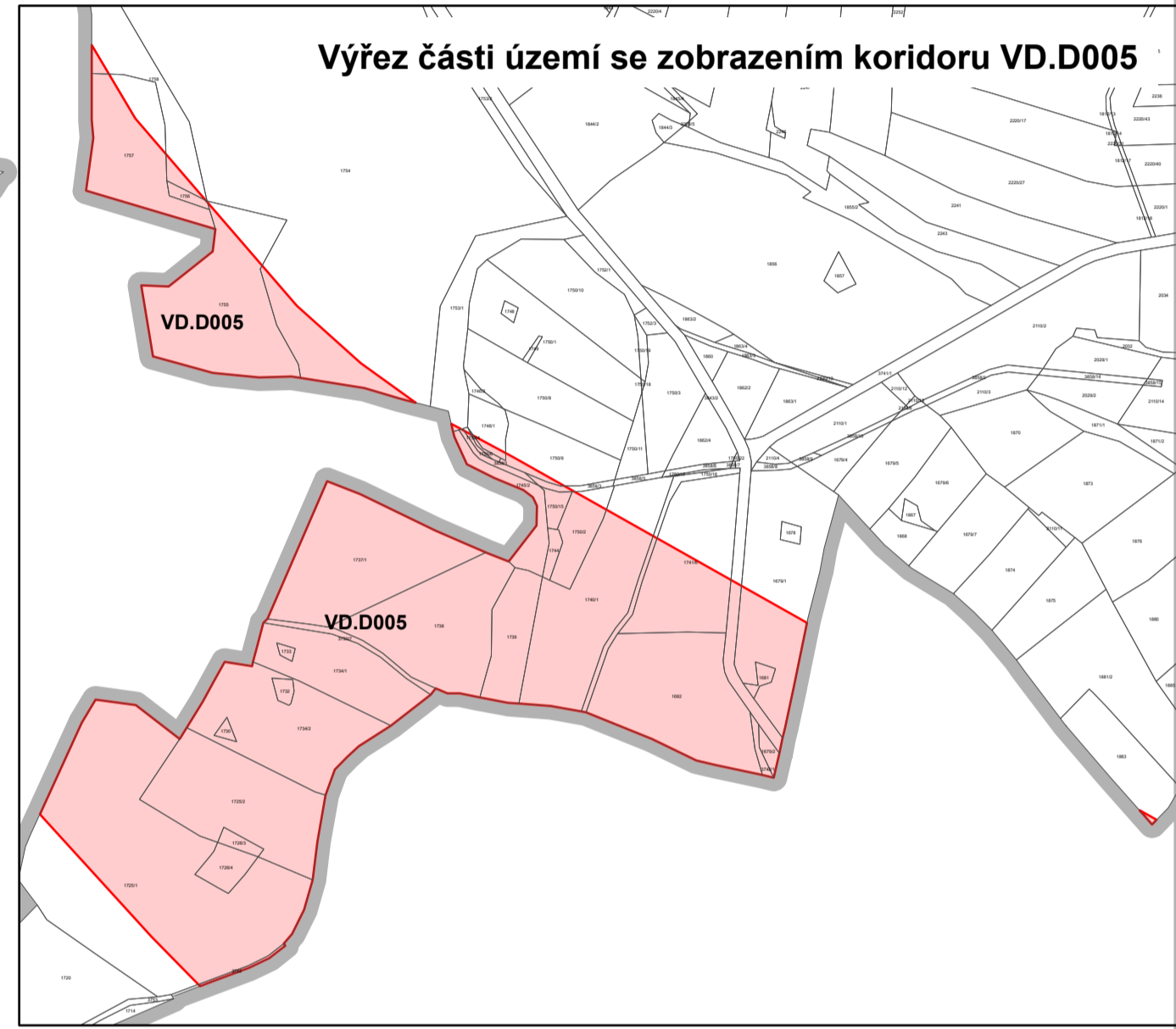
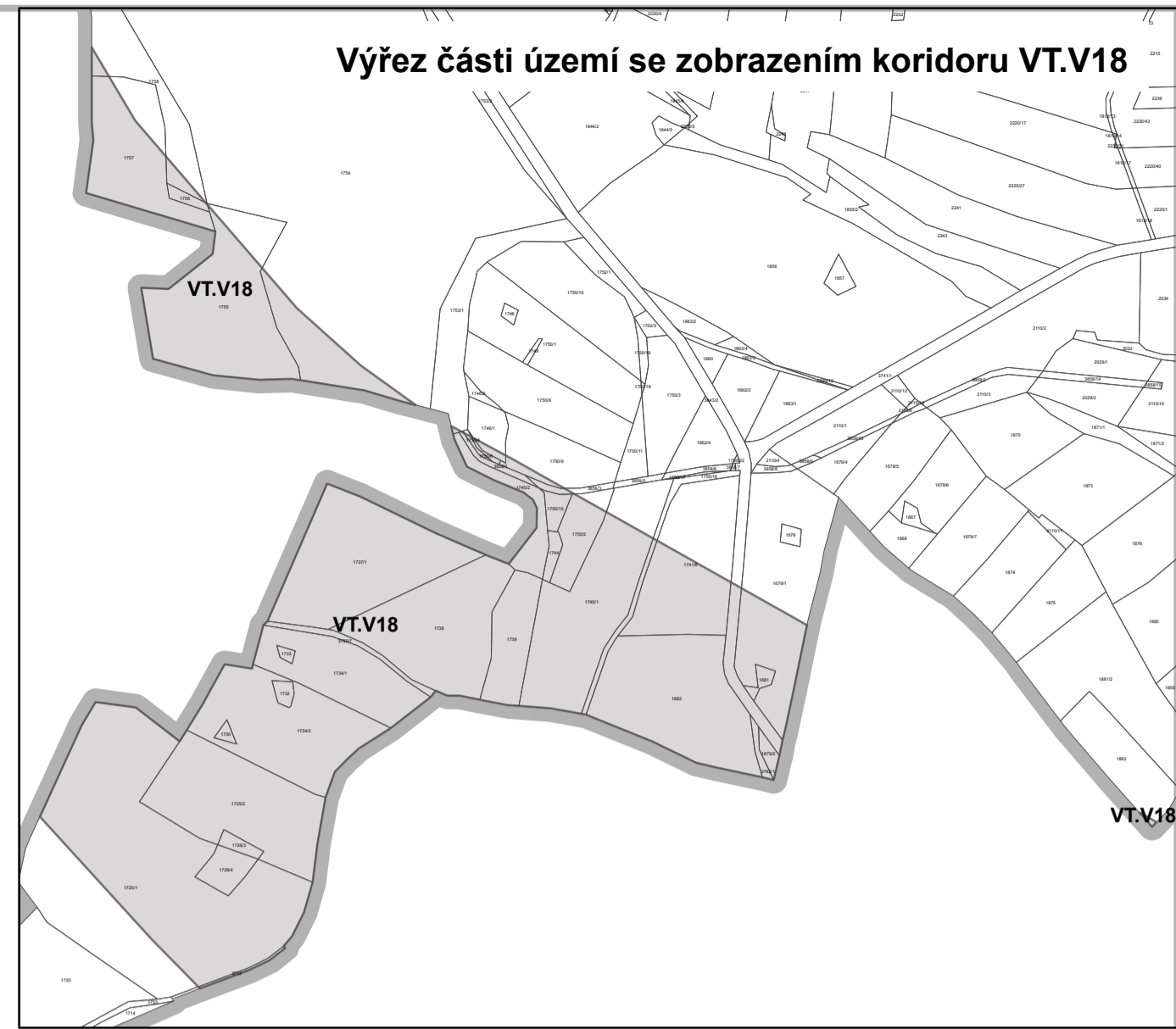
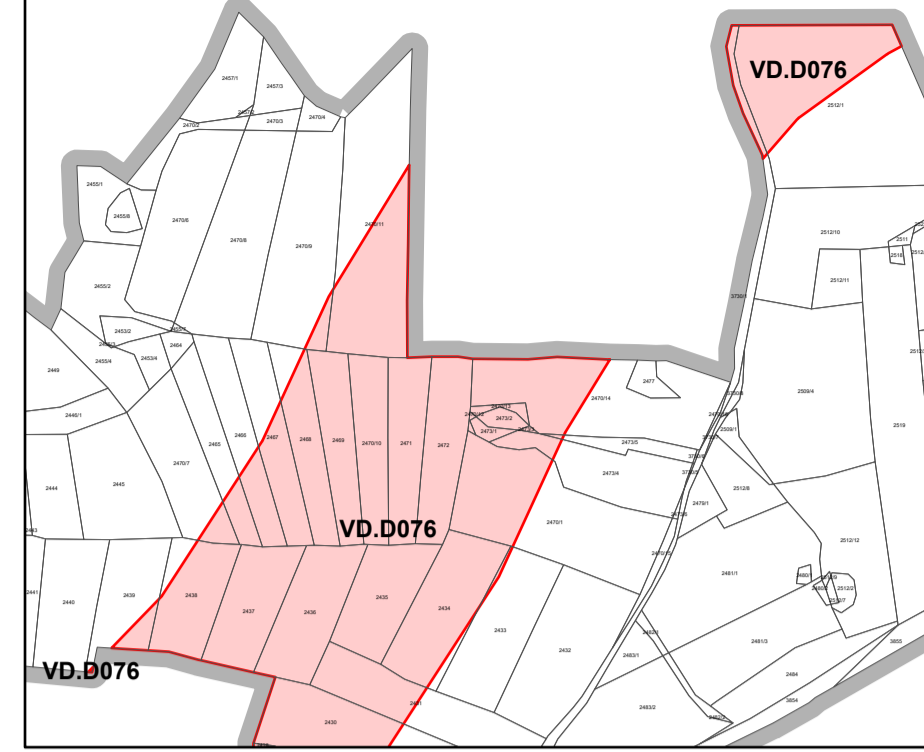


Výřez části území se zobrazením koridoru VT.E32



Výřez části území se zobrazením koridoru VD.D076



- řešené území
- VD - dopravní infrastruktura
- VT - technická infrastruktura

MINISTERSTVO PRO MÍSTNÍ ROZVOJ ČR Změna č.1 územního plánu Chářovice byla spolufinancována z prostředků Ministerstva pro místní rozvoj ČR

Záznam o účinnosti		
Označení správního orgánu, který poslední změnu územního plánu vydal:	Otisk úředního razítka:	
Zastupitelstvo obce Chářovice		
Datum nabytí účinnosti poslední změny:	Pořadové číslo poslední změny:	
6.6.2024	1	
Jméno a příjmení, funkce a podpis oprávněné úřední osoby pořizovatele:		
Mgr. Zuzana Krajánková starostka obce Chářovice		

Odpovědný projektant:
Ing. Petr Laube
Autorizovaný architekt pro obor územní plánování
ČKA 03 889
Vojtěšská 391, 277 11 Neratovice

Autorský kolektiv:
Ing. Petr Laube

Pořizovatel: Obec Chářovice
Chářovice 4
257 41 Týnec nad Sázavou

Objednatel: Obec Chářovice
Chářovice 4
257 41 Týnec nad Sázavou

ÚZEMNÍ PLÁN CHÁŘOVICE

Etapa: Úplné znění po změně č.1
Název výkresu: **Výkres veřejně prospěšných staveb, opatření a asanací**

Formát: A1
Datum: 05 / 2024
Měřítko: 1 : 5 000
Číslo paré:
Číslo výkresu: **3**