

OBECNÍ ÚŘAD CHÁŘOVICE
Chářovice 38, 257 41 Týnec nad Sázavou

Č.j. 45/2014
Vyřizuje: Ladislav Kalaš
Telefon : 317 701 231
E-mail : charovice@cbox.cz

Chářovice dne 15.5.2014



Toto rozhodnutí nabylo právní moci
dne: 15.5.2014

VEŘEJNÁ VYHLÁŠKA Obecní úřad Chářovice

o zařazení pozemních komunikací do kategorie místní komunikace obce Chářovice

dne: 15.5.2014 podpis:

Obecní úřad Chářovice, jako příslušný silniční správní úřad podle § 40 odst. 5 písm. a) zákona č. 13/1997 Sb. o pozemních komunikacích, ve znění pozdějších předpisů (dále jen „zákon o pozemních komunikacích“), jako příslušný orgán k zařazování pozemních komunikací do kategorie místních komunikací v souladu s ustanovením § 3 odst. 1 zákona o pozemních komunikacích v řízení o žádosti obce Chářovice, Chářovice 38, 257 41 Týnec nad Sázavou IČ:00508390 ze dne 17.4.2014 ve věci zařazení pozemních komunikací do kategorie místní komunikace vydává toto



rozhodnutí

a zařazuje podle dokumentu s názvem „Pasport místních komunikací – obce Chářovice“

do kategorie místní komunikace (dále jen MK) III. třídy níže uvedené pozemní komunikace v katastrálním území

Chářovice:

Ozn.	Název	Komunikace	komunikace délka (m)	chodník délka (m)	pozemky dotčené komunikací č.parcel (KMD) pod komunikací
1c	Chářovice 1c	MK s povrchem penetrace začíná na křižovatce se silnicí III. třídy 1058 u č.p. 3 a vede až k č.p. 28	294.9		3746/3, 2618/16,
2c	Chářovice 2c	MK s povrchem AB začíná na křižovatce se silnicí III. třídy 1058 u č.p. 23 a vede až ke vjezdu k č.p. 70.	94.9		3746/2, 3728/2, 2694, 2693,
3c	Chářovice 3c	MK s povrchem penetrace začíná na křižovatce se silnicí III. třídy 1058 u č.p. 29 a vede okolo č.p. 63 na konec parcely s č.p. 65	112.5		3748/3, 3745,
4c	Chářovice 4c	MK s povrchem AB začíná na křižovatce se silnicí III. třídy 1058 u č.p. 46 a vede až na konec ulice k č.p. 50	143.8		3725/2, 3725/1,

do kategorie místní komunikace IV. třídy níže uvedené pozemní komunikace v katastrálním území

Chářovice:

Ozn.	Název	Komunikace	komunikace délka (m)	Chodník délka (m)	pozemky dotčené komunikací č.parcel (KMD) pod komunikací
1d	Chářovice 1d	chodník s povrchem AB, který vede z návsi podle silnice III.třídy 1058 směrem do parku, prochází parkem a končí u sjezdu k č.p.9		102.3	3746/1, 2674, 2673,

Výčet pozemků dotčených komunikací byl určen porovnáním letecké a katastrální mapy a nemusí obsahovat všechny skutečně dotčené pozemky. Které pozemky a jakou částí jsou skutečně komunikací dotčeny určí až geometrické zaměření komunikací.

Odůvodnění:

Dne 17.4.2014 podala obec Chářovice zdejšímu silničnímu správnímu úřadu žádost o zařazení vybraných dopravních cest na území obce Chářovice do kategorie místní komunikace.

Jak vyplývá z obsahu podané žádosti a jejích příloh, ale i znalosti silničního správního úřadu, jedná se o komunikace, které slouží místní dopravě na území obce, umožňují přímou dopravní obsluhu sousedních rodinných a rekreačních domů a jejich napojení na ostatní komunikace. Komunikace označená 1d je samostatný chodník.

Pro zařazení vyhovují všechny komunikace svým určením, dopravním využitím i stavebně technickým vybavením. To znamená místní komunikace III. třídy slouží zejména k přímé dopravní obsluze sousedních objektů, provozu osobních vozidel a k parkování těchto vozidel. Místní komunikace IV.tř. tvoří samostatné chodníky a zklidněné komunikace.

Všechny komunikace navržené k zařazení se nacházejí na území obce Chářovice. Všechny komunikace navržené k zařazení jako místní komunikace existovaly již před rokem 1997, tedy před rokem, kdy vstoupil v platnost zákon o pozemních komunikacích č.13/1997 Sb. .

Z dostupných podkladů se má za prokázané, že všechny komunikace navržené k zařazení jako místní komunikace jsou ve vlastnictví obce Chářovice. Relevantním dokladem o vlastnictví jsou doklady, že obec v minulosti komunikace vybudovala nebo převzala a vynakládá finanční prostředky na údržbu a opravu těchto komunikací. V několika případech zasahují místní komunikace do pozemků jiných vlastníků, jedná se ale vždy o komunikace, které mají charakter stavby a vlastnictví komunikací tím není zpochybněno.

Také dopravní význam výše uvedených komunikací odpovídá třídám místních komunikací dle zákona o pozemních komunikacích.


Nedílnou součástí tohoto rozhodnutí je grafická část, zobrazující průběhy komunikací, která je k nahlédnutí na obecním úřadě Chářovice.

Tímto rozhodnutím dochází k souladu fyzického stavu se stavem právním a k odstranění pochybností, zda jde o místní nebo účelovou komunikaci. Zároveň nabytím účinnosti tohoto rozhodnutí se ruší všechna předchozí rozhodnutí o zařazení místních komunikací, pokud byla někdy v minulosti vydána.

Ve stanovené lhůtě byla podána jedna námítka. Josef a Marie Vilímkovi bytem Chářovice 5, 257 41 Týnec nad Sázavou podali námítku proti zařazení pozemní komunikace označené jako 8u do kategorie místní komunikace. Došlo zřejmě k nedorozumění, protože správním řízením jsou zařazovány jen místní komunikace a uvedená komunikace 8u je účelová komunikace, která nebyla předmětem tohoto řízení a do kategorie místní komunikace se nezařazuje. Námítka se tedy zamítá. Protože žádné další námítky ani připomínky nebyly podány a správní orgán neshledal žádné důvody bránící zařazení uvedených pozemních komunikací do kategorie místní komunikace, rozhodl způsobem uvedeným ve výroku.

Poučení:

Proti tomuto rozhodnutí se lze odvolat do 15 dnů ode dne jeho doručení ke Krajskému úřadu Středočeského kraje, odboru dopravy a silničního hospodářství, Zborovská 11, 150 21 Praha 5, podáním učiněným prostřednictvím obecního úřadu Chářovice.


Ladislav Kalaš
starosta obce Chářovice

Rozdělovník

Obec Chářovice

Ostatní účastníci řízení veřejnou vyhláškou

Dotčené orgány:


Policie ČR KŘ DI Benešov, K Pazderně, 256 25 Benešov


Tento dokument musí být vyvěšen 15 dnů na úřední desce obce Chářovice

Datum vyvěšení: 15.5.2014

Datum sejmutí: 6. 6. 2014

Současně úřad pro vyvěšení a podání zprávy o vyvěšení potvrzuje, že tato písemnost byla zveřejněna způsobem umožňujícím dálkový přístup podle § 25 odst. 2 věty druhé zákona č. 500/2004 Sb. (správní řád).


.....
Podpis oprávněné osoby potvrzující vyvěšení
Razítko:


.....
Podpis oprávněné osoby potvrzující sejmutí
Razítko:

**OBECNÍ ÚŘAD
CHÁŘOVICE
257 41 Týnec n. Sáz.**

**OBECNÍ ÚŘAD
CHÁŘOVICE
257 41 Týnec n. Sáz.**